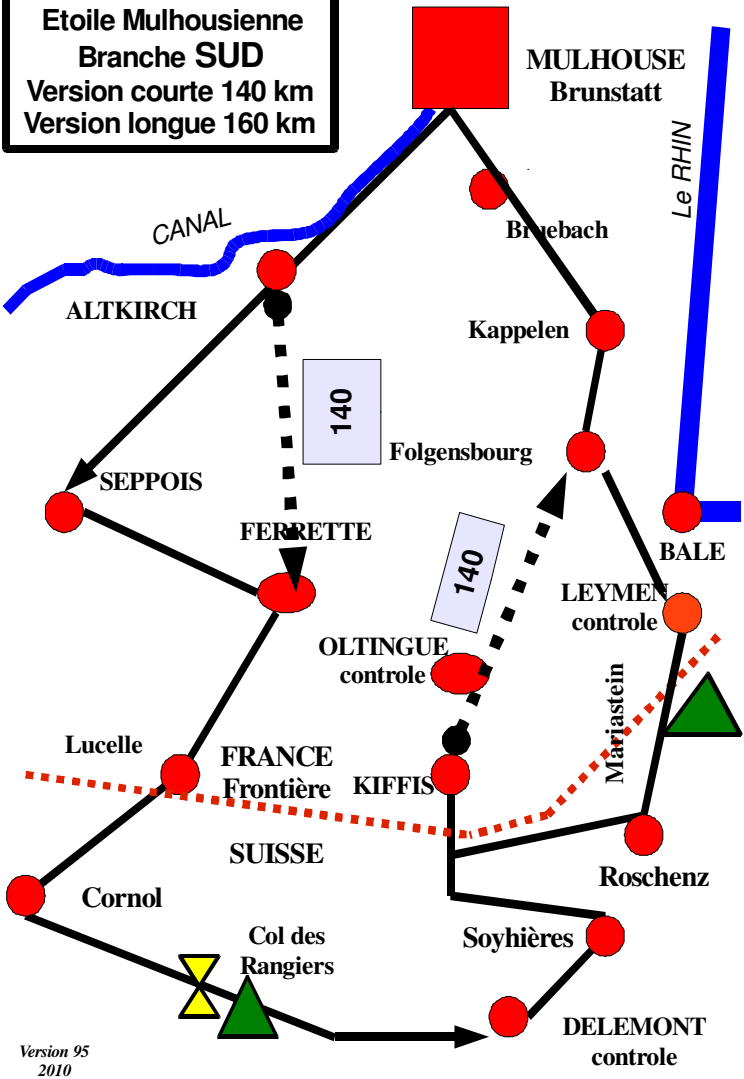


indicatif téléphonique ☎  
 France vers Suisse : 00 41      Suisse vers France : 00 33

**Etoile Mulhousienne  
 Branche SUD  
 Version courte 140 km  
 Version longue 160 km**



**L'ETOILE MULHOUSIENNE** cyclotourisme CCS  
 Branche SUD  
 Randonnée permanente label FFCT nr 87  
**cachet des villes**

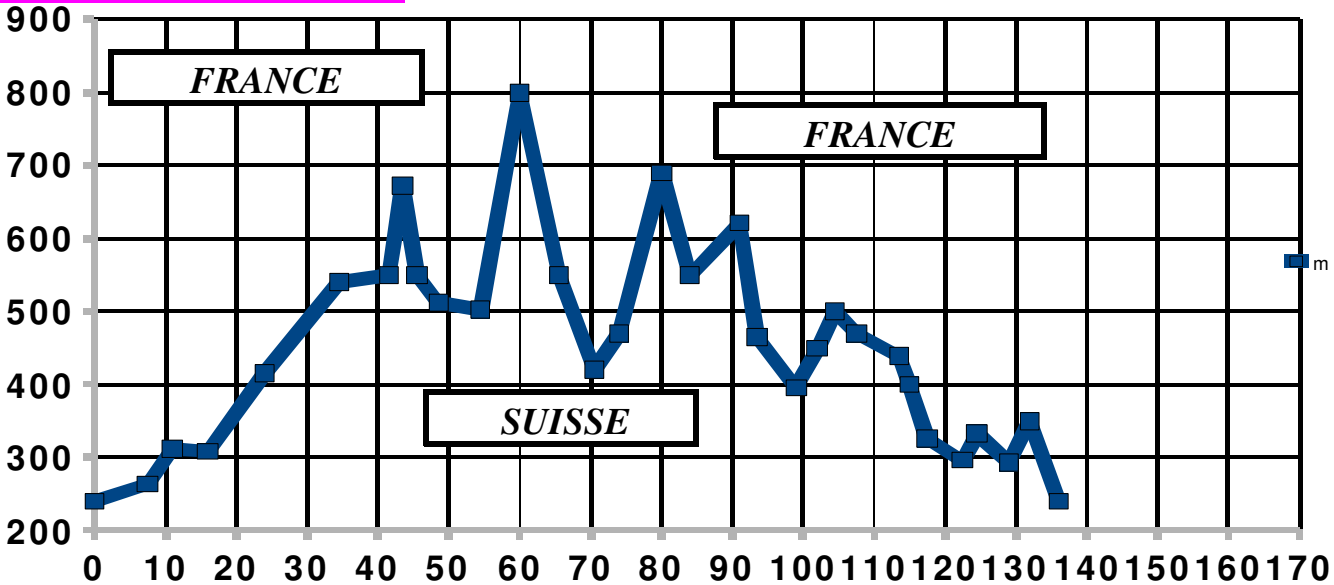
Carte Michelin nr 131 de 2010 1cm = 2 km distance / dénivelée

COURTE	LONGUE	
136 km 1280m	162 km 1320m	Homologuer CCS Contact Voir ci joint
DELEMONT		DELEMONT
OLTINGUE		LEYMEN

**contact**  
 Aldo BRONDANI  
 tel. 03 69191009  
 baldo68390@gmail.com

**136 km  
 1274m dénivelée**

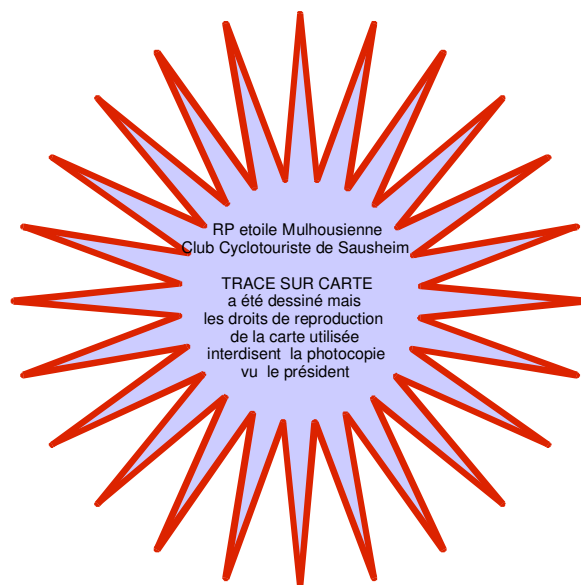
**RP etoile mulhousienne  
 branche sud courte**



## RP Etoile Mulhousienne branche SUD COURTE 136 km / 1274m dénivelée

carte michelin nr 315 2013 1cm=1.5km	Rtes	km P	km T	alt m	carte d'identité OBLIGATOIRE
MULHOUSE départ BRUNSTATT	PC	0	0	240	longer le canal Rhone au Rhin sur 10 km- <i>mise à jour janv 2013</i>
Zillisheim	PC	3,5	4		bienvenue chez le Club Cyclotouriste de Sausheim
Illfurth site celte (-700avJC) du Britzgyberg	PC	4	8	263	sur et éperon rocheux stratégique- Eglises styles très variés
Heidwiller	D16	3	11		route napoléonienne – château
inters D16D466	D466	0,5	12	312	GAUCHE
Aspach	D466	2	13		léproserie, source de soufre guérissait la lèpre
ALTKIRCH droite rd pt gare suivre l'III	PC	3	16	308	église transférée sur l'ancien château - chapelle St Morand - cimenteries
Carspach	PC	2,5	19		château de Sonnenberg 1818 maintenant en lycée
Hirtzbach	PC	2,5	21		maison du Sundgau château baron de Reinach : glacière à carpe
HIRSINGUE	D432	3	24	415	usine filature tissage Lang
Feldbach	D432	4,5	30		église romane 12è <b>à visiter</b>
Vieux Ferrette	D432	5	35		site panoramique falaises grotte des nains
FERRETTE pittoresque cité médiévale	D41	1	36	540	ruines du château perché , Napoléon, clochetons
WINKEL	D432	7	43	550	source de l'III à 1km
point 672 cote 12%	D432	2	45	672	
LUCELLE douane	Suisse	2	47	550	panoramas tourmentés de la plus petite commune d'Alsace
Charmoille	Suisse	3	50	512	marais et suisse sur les 40 km suivant
Miecourt GAUCHE	Suisse	3	53		marais et en face les combes du Jura
CORNOL	Suisse	3	56	503	prudence forte circulation sur 20 km
COL des RANGIERS	Suisse	5,5	62	800	
Develier	Suisse	5,5	66	550	
<b>DELEMONT</b>	Suisse	5	71	420	<b>CONTROLE</b>
SOYHIERES GAUCHE	Suisse	3,5	75	470	le Jura très escarpé vous accompagne
MOVELIER	Suisse	6	81	690	durant ces 2 heures
EDERSWILLER	Suisse	4	85	550	
ROGGENBURG	Suisse	2	87		
inters D21bis — vers Ferrette	D21b	1	87	500	FRANCE gauche sur 750m et droite sur ferrette
KIFFIS	D21b	1,5	88		restaurant possible dans ce cas revenir sur vos pas
le Blochmont	D21b	2,5	91	622	(vous pouvez pointer si vous vous y restaurer)
Hippoltskirch DROITE	D21b	2,5	94	465	nous avons descendu le Glaserberg dit "la montagne bleue"
RAEDERSDORF	D21b	2	96		musée paysan du sundgau à Oltingue
<b>OLTINGUE</b>	D12biV	3,5	100	395	<b>CONTROLE - droite en sortie</b>
St Blaise	D12biV	1	101		
BETTLACH	D12biV	1,5	103		
Studerhof GAUCHE	RF	0,5	102	450	gauche sévère cote
inters RF D473 droite	D473	2,5	105	500	on apercevra Bale ville de la chimie et des Humanistes
FOLGENSBURG (1)	D21	3	108	470	gauche à entrée (1)
rond point des 3 maisons	D21	6	114	439	relais diligences sur la voie postale Paris Bale
Helfrantzkirch	D21	1,5	115	400	argile ateliers de tuileries et poteries en (1)
KAPPELEN	D21	2,5	118	326	GAUCHE
Magstatt le Bas	D21	3	121		maisons stylées du Sundgau
KOETZINGUE	D21	2	123	296	maisons paysannes colombages Eglise St Léger
Rantzwiller	D21	2	125	333	maisons Renaissance
STEINBRUNN le BAS	D21	4,5	129	293	
Bruebach	D8bl	3	132	350	gauche dans rond point de sortie forte circulation
MULHOUSE arrivée Brunstatt		4	136	240	à la fontaine St Georges. Visitons Mulhouse à 3km

**thème branche SUD :** Cette voie naturelle de passage entre l'Europe Centrale et l'Europe Méditerranéenne sera le point des rendez vous sanglants des trois derniers siècles et en conséquence une histoire commune avec l'Alsace : ce qui finira par un mariage en deux départements. Nous, à vélo, nous atteindrons très vite par le fossé d'Altkirch et la vallée de la Largue les murs du Jura vers la source de l'III . Et après seulement 50 km nous serons déjà enfermés dans les combes et les cluses du Haut Jura, en Suisse. La route du retour donnera de superbes horizons sur les Vosges en face et le sillon du rhin dominé par la Forêt Noire sur notre droite...*carte d'identité* .



**inscrire votre nom  
dans le cadre homologation  
merci**